






Legenda

-  Perimetro Parco Agricolo Sud Milano vigente
-  Aree di cui si chiede lo stralcio dal perimetro del Parco Agricolo Sud Milano
 - 1** Superficie territoriale: mq 18.100
 - 2** Superficie territoriale: mq 4.510
 - Totale: mq 22.610
-  Aree proposte in compensazione al Parco Agricolo Sud Milano
 - 3** Superficie territoriale: mq 22.610

Comune di Verzezzo
 Provincia di Milano
 Regione Lombardia



Piano di Governo del Territorio (P.G.T.)
 (legge regionale 11 marzo 2005, n. 12)
 in coordinamento col Comune di Zelo Surrigone

Proposta di modifica del perimetro del Parco Agricolo Sud Milano
 Elaborato allegato alla relazione illustrativa del Documento di Piano



scala 1:7500
 data 22 dicembre 2011 - 16 gennaio 2012 - 26 gennaio 2012 - 30 agosto 2012 - 23 novembre 2012

I progettisti:

.....

.....

.....