



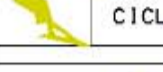





USO DEL SUOLO:
AZZONAMENTO
APPROVAZIONE DEFINITIVA
DELIBERA C.C. n. 32 del 27-09-2006

AREE PER LA MOBILITA'

-  FERROVIA
-  FASCE DI PERTINENZA STRADALE
-  PERCORSI AGRICOLI
-  PERCORSI PEDONALI
-  PISTE CICLABILI
-  SPAZI COMUNI
-  PARCHeggi E SPAZI DI MANOVRA
-  PARCHeggi NEL VERDE

AREE EDIFICABILI



ZONE RESIDENZIALI

-  RV RESIDENZE NEL VERDE
-  RV2 RESIDENZE NEL VERDE
-  RR1 STRETTAMENTE RESIDENZIALE
-  RR2 STRETTAMENTE RESIDENZIALE
-  RGA RESIDENZIALE IN GENERE IN ZONA A
-  AOR* EDIFICI IN ZONA AGRICOLA NON UTILIZZATI A FINI AGRICOLE






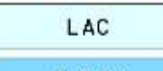


ZONE PRODUTTIVE COMPATIBILI

-  PA PRODUTTIVO ARTIGIANALE
-  PC PRODUTTIVO CENTRALE
-  PRA PRODUTTIVO RURALE IN ZONA A
-  PR PRODUTTIVO RURALE



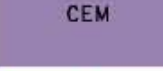
ZONE INDUSTRIALI

-  IA INDUSTRIA E ARTIGIANATO
-  IL INDUSTRIA PESANTE


AREE LIBERE

-  AGR AGRICOLTURA
-  STR ZONA SPORTIVA, TURISTICA E RICETTIVA
-  VB VERDE BOSCHIVO
-  VS VERDE SPORTIVO
-  LAC SPECCHI D'ACQUA
-  T7NAV CORSI D'ACQUA
-  IC1 AMBITI DI INIZIATIVA COMUNALE
-  IC2 AMBITI DI INIZIATIVA COMUNALE

AREE DI INTERESSE GENERALE

-  S SCUOLE
-  C/CR OPERE DI INTERESSE COMUNALE (CIVILI E RELIGIOSE)
-  CEM CIMITERO
-  VBS V VERDE BOSCHIVO PUBBLICO
-  V VERDE PUBBLICO

Legenda

 Ambiti agricoli sottratti dal PGT

N.B. Non è prevista alcuna riduzione alle aree agricole esistenti

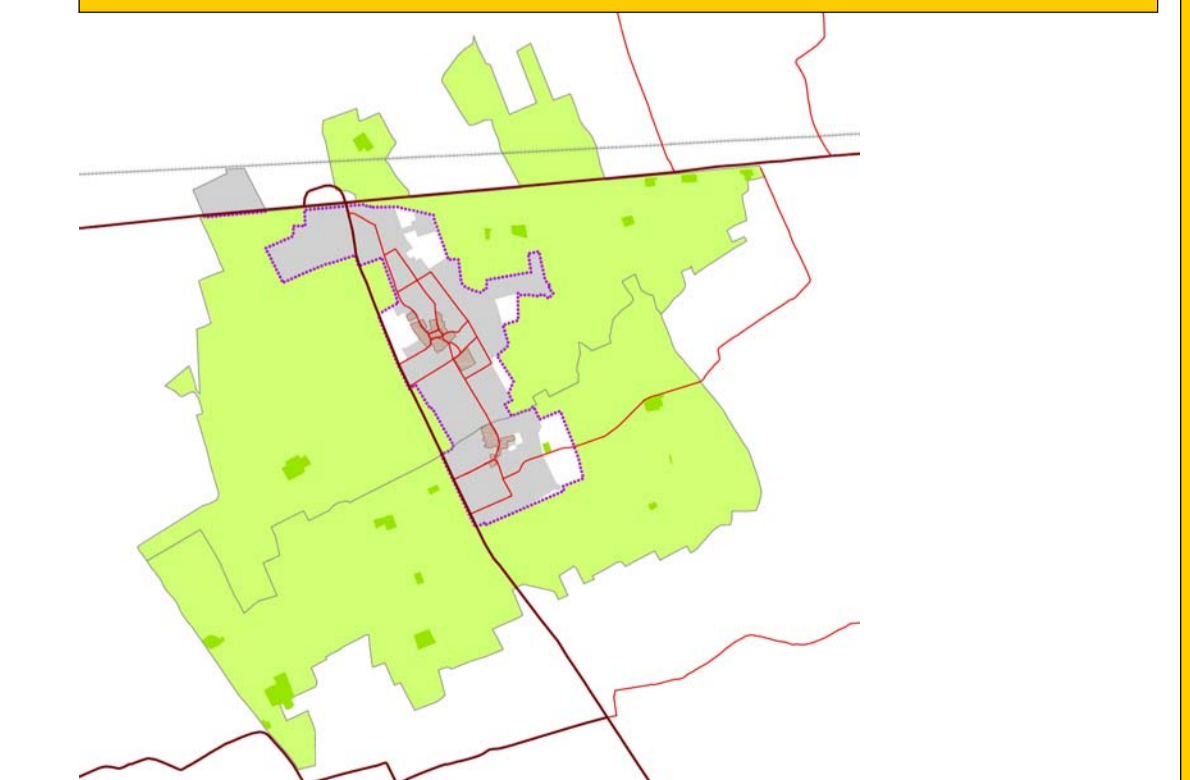
Comune di Vermezzo

Provincia di Milano
Regione Lombardia



Piano di Governo del Territorio (P.G.T.)
(legge regionale 11 marzo 2005, n. 12)
in coordinamento col Comune di Zelo Surrigone

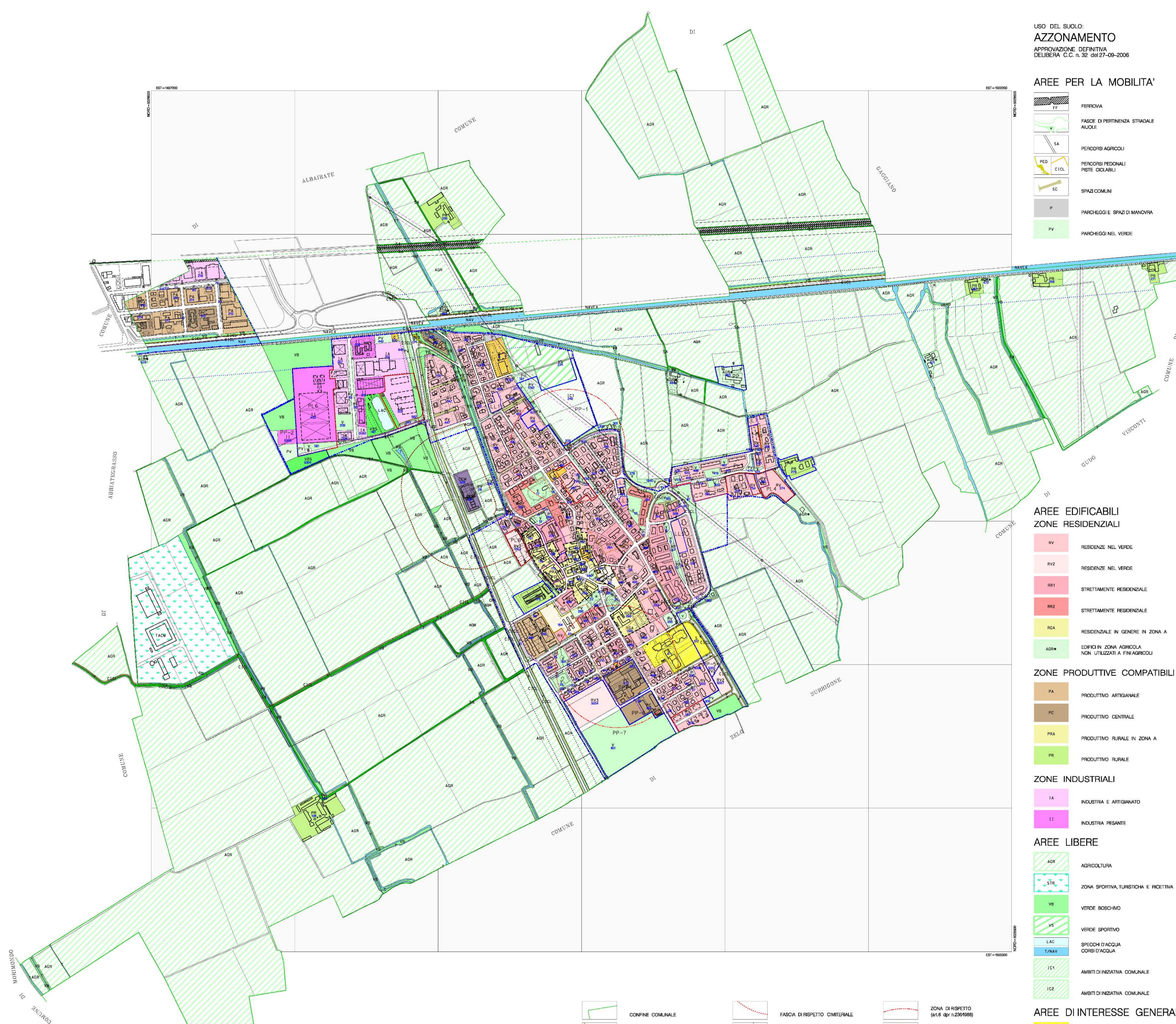
DPp.21
Le trasformazioni di aree agricole previste dal PGT

















scala 1:5000
data 15 settembre 2011 - 16 gennaio 2012 - 30 agosto 2012

I progettisti: _____

Documento di Piano



-  CONFINI COMUNALI
-  FASCIA DI RISPETTO CIMENTERIALE
-  ZONA DI RISPETTO (art.6 dpr n.230/988)
-  PERIMETRO CENTRO EDIFICATO EX L.865
-  FASCIA DI RISPETTO STRADALE
-  ZONE SOGGETTE A P.P.
-  NUOVO PERIMETRO CENTRO EDIFICATO
-  FASCIA DI RISPETTO FERROVIARIO
-  ZONE SOGGETTE A P.R.
-  PERIMETRO DEL CENTRO STORICO
-  VINCOLO DI ELETTRODOTTO (DPR 23.04.92)
-  ZONE SOGGETTE A P.L.
-  PERIMETRO PROPOSTO DEL PARCO SUD MILANO
-  ZONA DI TUTELA ASSOLUTA (art.5 dpr n.230/988)

