




LEGENDA

-  **CLASSE 1 - FATTIBILITA' SENZA PARTICOLARI LIMITAZIONI**
-  **CLASSE 2 - FATTIBILITA' CON MODESTE LIMITAZIONI**
-  **CLASSE 3 - FATTIBILITA' CON CONSISTENTI LIMITAZIONI**

Sottoclasse 3A - Area di pianura con ridotta soggiacenza della falda acquifera sotterranea e condizioni geotecniche da mediocri a scadenti

Indagini e studi di approfondimento: verifica delle condizioni geotecniche ed idrogeologiche locali mediante indagini puntuali finalizzate alla determinazione dei parametri geotecnici, della soggiacenza della falda e del grado di permeabilità dei terreni.

Sottoclasse 3B - Area di pianura con ridotta soggiacenza della falda acquifera sotterranea

Indagini e studi di approfondimento: verifica delle condizioni geotecniche ed idrogeologiche locali mediante indagini puntuali finalizzate alla determinazione dei parametri geotecnici, della soggiacenza della falda e del grado di permeabilità dei terreni.

Ovunque in Classe 3, quanto prescritto dal D.M. 14.01.2008 "Norme tecniche per le costruzioni"


-  **CLASSE 4 - FATTIBILITA' CON GRAVI LIMITAZIONI**

Sottoclasse 4A - Aree di pertinenza fluviale del Reticolo Principale

Indagini e studi di approfondimento: monitoraggio degli eventuali fenomeni di erosione spondale; eventuali interventi di ripristino e manutenzione mediante tecniche di ingegneria naturalistica.

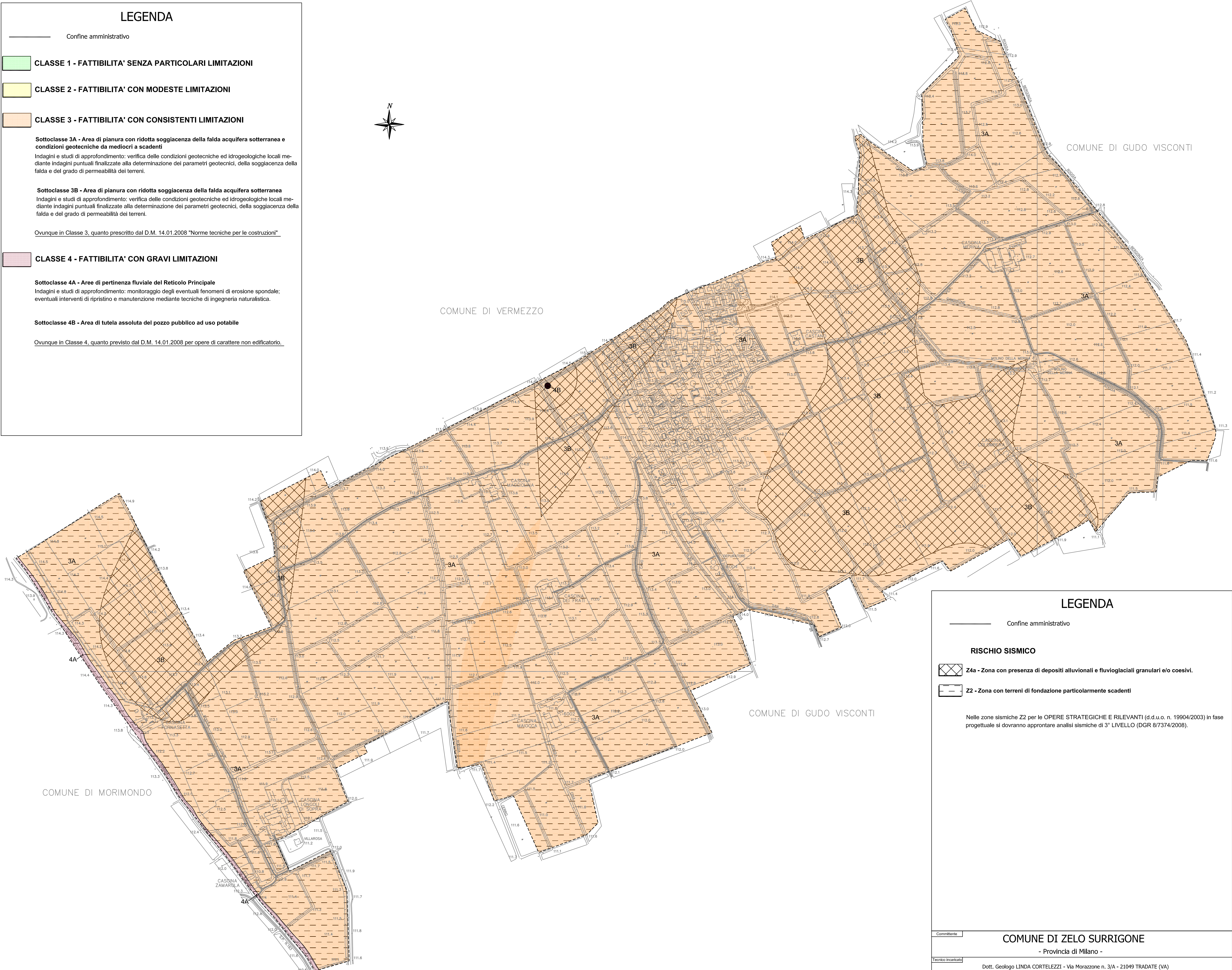
Sottoclasse 4B - Area di tutela assoluta del pozzo pubblico ad uso potabile

Ovunque in Classe 4, quanto previsto dal D.M. 14.01.2008 per opere di carattere non edificatorio.



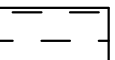


COMUNE DI VERMEZZO

COMUNE DI GUDO VISCONTI



LEGENDA

-  Confine amministrativo
- RISCHIO SISMICO**
-  **Z4a - Zona con presenza di depositi alluvionali e fluvio-glaciali granulari e/o coesivi.**
-  **Z2 - Zona con terreni di fondazione particolarmente scadenti**

Nelle zone sismiche Z2 per le OPERE STRATEGICHE E RILEVANTI (d.d.u.o. n. 19904/2003) in fase progettuale si dovranno approntare analisi sismiche di 3° LIVELLO (DGR 8/7374/2008).

COMUNE DI ZELO SURRIGONE		
- Provincia di Milano -		
Committente Dott. Geologo LINDA CORTELEZZI - Via Morazzone n. 3/A - 21049 TRADATE (VA) Tel. e Fax. 0331/843568 - E-mail: geostudio1966@libero.it		
Tecnico incaricato Dott. Geologo LINDA CORTELEZZI - Via Morazzone n. 3/A - 21049 TRADATE (VA) Tel. e Fax. 0331/843568 - E-mail: geostudio1966@libero.it		
Oggetto COMPONENTE GEOLOGICA, IDROGEOLOGICA E SISMICA DEL PIANO DI GOVERNO DEL TERRITORIO (LR 12/2005; DGR 9/2616/2011) CARTA DELLA FATTIBILITA' GEOLOGICA		
Scala 1:5.000	DIC. '11	
ALL. 5	RIF.: 276PGT	

COMUNE DI MORIMONDO

COMUNE DI GUDO VISCONTI