

Comune di Zelo Surrigone

Provincia di Milano

Regione Lombardia



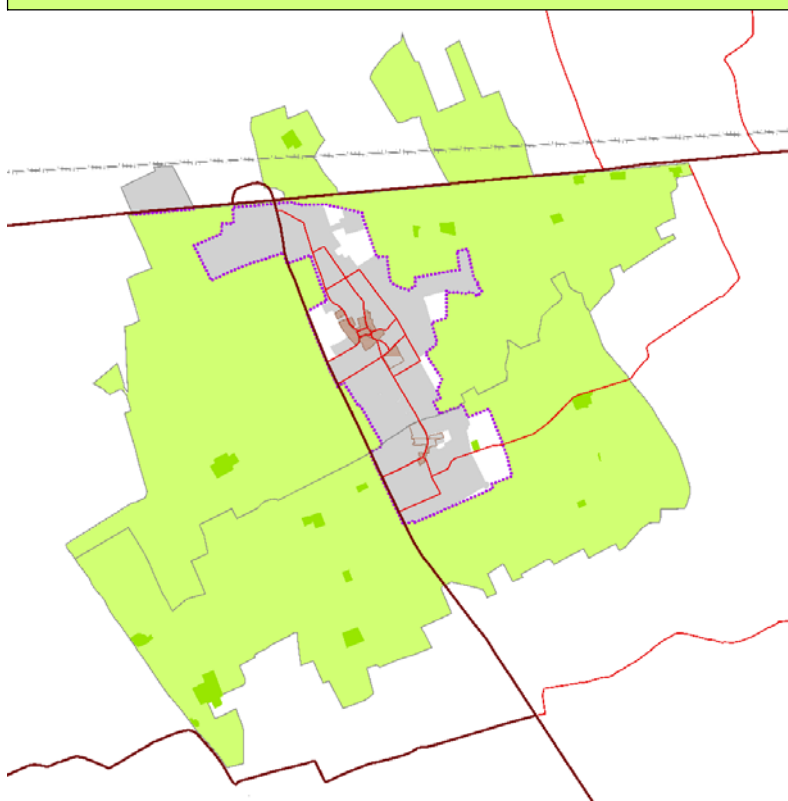
Piano di Governo del Territorio (P.G.T.)

(legge regionale 11 marzo 2005, n. 12)

in coordinamento col Comune di Vermezzo

DP/a.06

Estratto Piano Territoriale di Coordinamento della
Provincia di Milano



scala

data

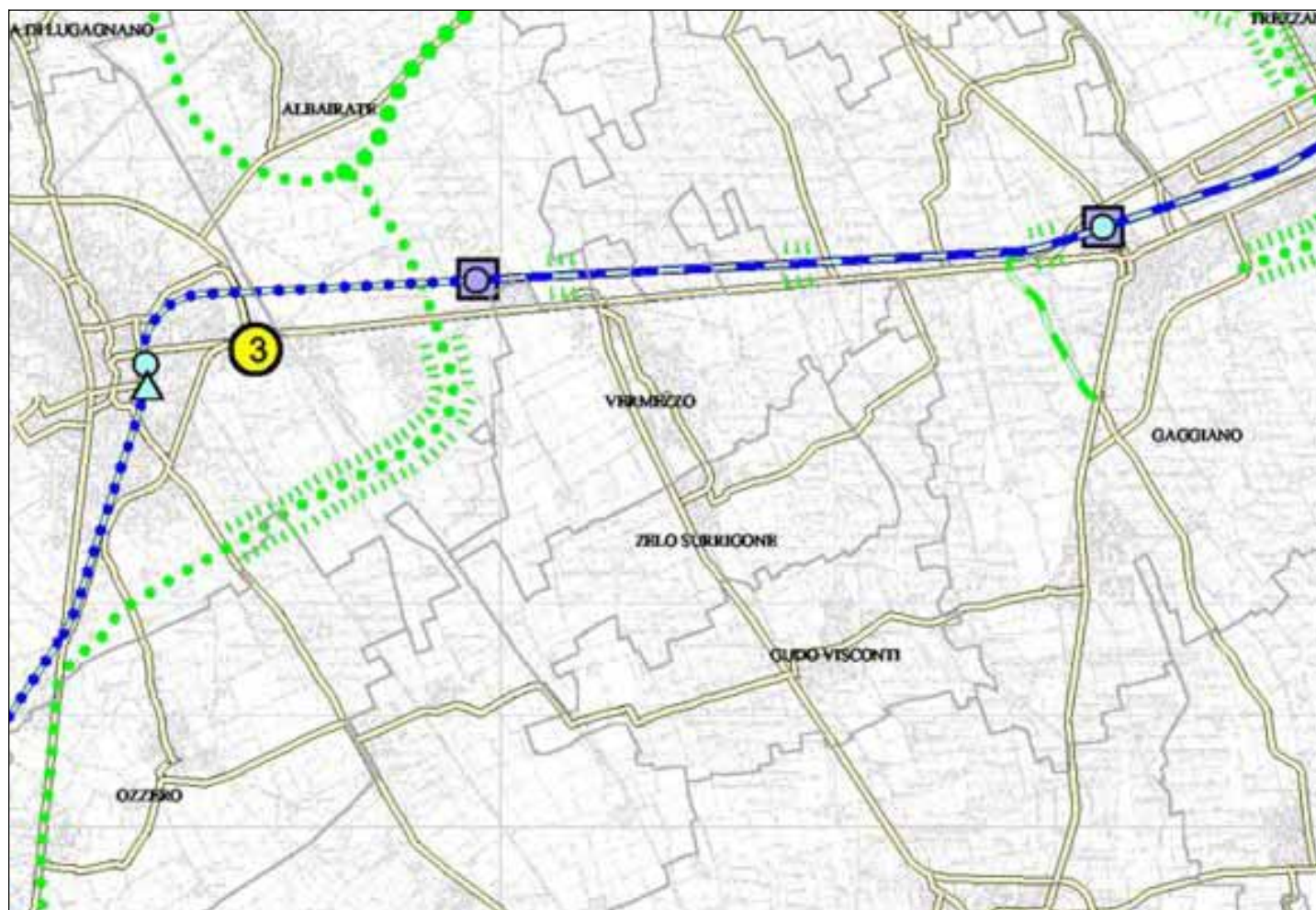
13 ottobre 2011 - 09 ottobre 2012

I progettisti:

.....
.....
.....
.....

Documento di Piano

Estratto Tav.1 - Sistema insediativo - infrastrutturale



Legenda

Sistema Insediativo



































Centri di rilevanza sovracomunale

Aree e interventi di rilevanza sovracomunale


- ① Polo tecnologico multifunzionale - Cerro Maggiore
- ② Centro polifunzionale - Turbigo
- ③ Polo Universitario - Abbiategrasso
- ④ Centro multifunzionale - Assago
- ⑤ Area Cascina Nuova - Rozzano
- ⑥ Polo ricreativo-sportivo Idropark - Segrate
- ⑦ Area Cascina Vergani - Gorgonzola
- ⑧ Tecnoparco - Cassano d'Adda
- ⑨ Area multifunzionale ex Falck - Sesto S.Giovanni
- ⑩ Ambito di trasformazione urbana ex Fossati Lampe ed ex TPM - Monza
- ⑫ Polo culturale, servizi, attrezzature sportive sovracomunali Villa Reale e Parco - Monza
- ⑬ Centro servizi polifunzionali - Monza
- ⑭ Area ex Lombarda Petroli - Villasanta
- ⑮ Centro universitario-tecnologico - Desio
- ⑯ Centro servizi-terziario - Seregno
- ⑰ Museo della fotografia - Cinisello Balsamo
- ⑱ Polo tecnologico-produttivo - Comuni di Cesano M. Ceriano L.- Limbiate - Bovisio M.
- ⑲ Polo culturale e di servizi - Castellazzo di Bollate
- ⑳ Polo fieristico esterno - Rho - Pero
- ㉑ Area ex Alfa Romeo - Arese
- ㉒ Progetto Bicocca-Ansaldo-Università Statale - Milano
- ㉓ Politecnico di Milano (Bovisa)
- ㉔ Funzioni istituzionali e Centro per la moda e design Milano - (Garibaldi - Repubblica)
- ㉕ Progetto Portello - Milano (Fiera)
- ㉖ Grande biblioteca - Milano (Porta Vittoria)
- ㉗ Cittadella del sapere - Milano (Sant'Ambrogio)
- ㉘ Centro congressi - Milano (Rogoredo)
- ㉙ Area strategica Olona - Area Legnanese

Legenda


Sistema Infrastrutturale

-  Aeroporti
- Stazioni ferroviarie
-  esistente
 -  previsto
- Scali merci
-  esistente
 -  programmato
- Terminal intermodali e logistica raccordata
-  esistente
 -  previsto
- Ferrovie
-  esistente
 -  programmato
 -  previsto
- Metropolitane
-  esistente
 -  programmato
 -  previsto
- Fermate della metropolitana
-  esistente
 -  programmato
- Sistemi di trasporto pubblico a guida vincolata
-  esistente
 -  programmato
 -  previsto
-  trasporto pubblico in sede protetta con tracciato da definire
- Interscambi con caratteristiche di intermodalità di eccellenza
-  esistente
 -  previsto
- Interscambi di rilevanza sovralocale
-  esistente
 -  previsto
- Interscambi con la rete metropolitana
-  esistente
 -  previsto
- Strade
-  esistente 1 carreggiata
 -  esistente 2 carreggiate
 -  intervento programmato 1 carreggiata
 -  intervento programmato 2 carreggiate
 -  intervento previsto 1 carreggiata
 -  intervento previsto 2 carreggiate
 -  collegamento strategico con tracciato da definire

  Alternative di tracciato

 Confine provinciale

 Confini comunali

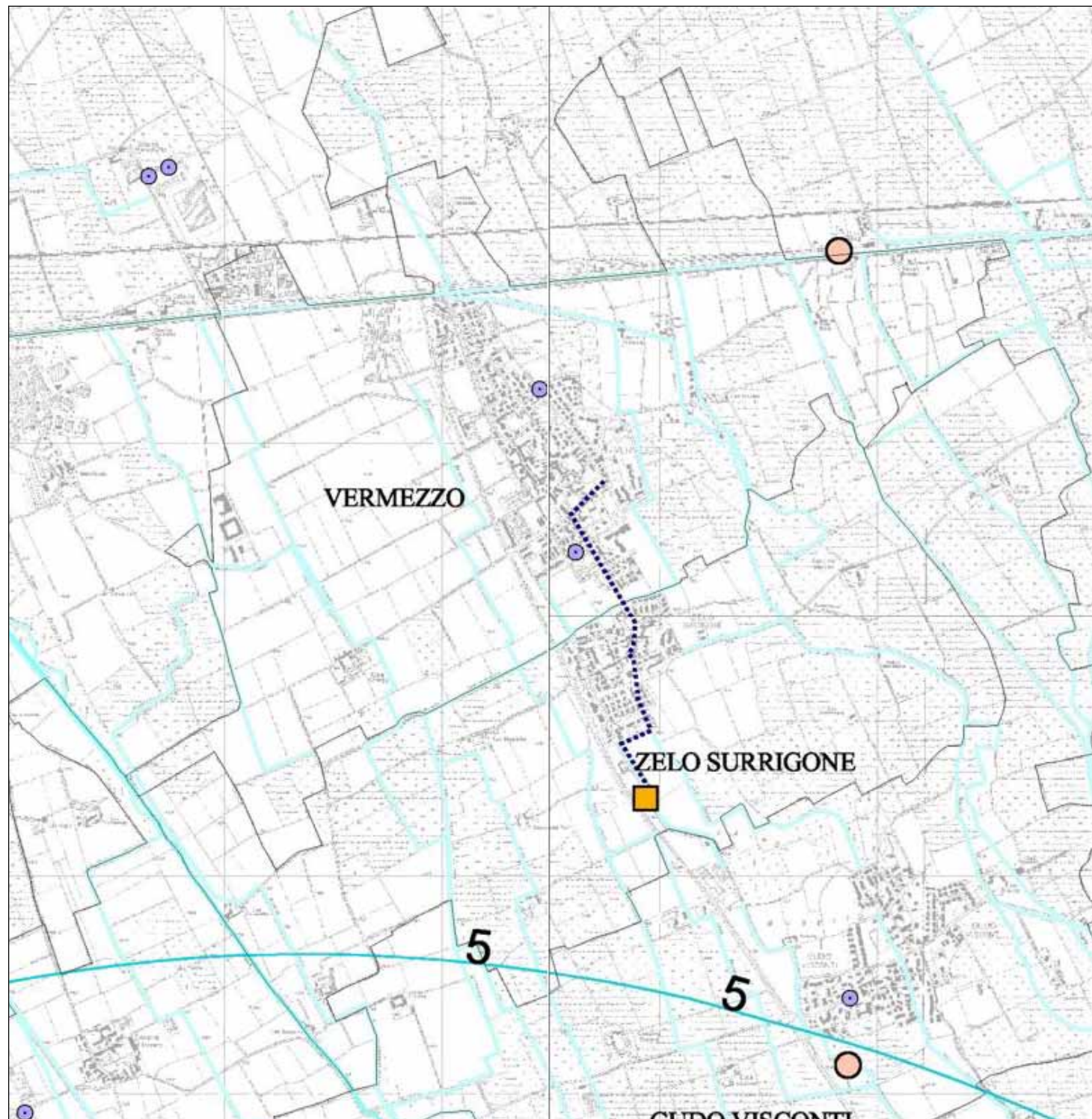
 Principali interferenze delle reti infrastrutturali previste e/o programmate con i gangli della rete ecologica e i corridoi ecologici

Note: Le indicazioni al di fuori dei confini provinciali hanno mero valore indicativo, e sono funzionali alla comprensione dell'assetto delle reti.

Ulteriori indicazioni su aree ed interventi di rilevanza sovracomunale sono contenute nei capitoli 3 e 4 della "Relazione generale".




L'individuazione puntuale delle aree ed interventi di rilevanza sovracomunale è indicativa e rinviata per la definizione di dettaglio alla fase attuativa degli interventi.

Estratto Tav.2 - Difesa del suolo



Legenda



Ambiti a rischio idrogeologico (art.45)

-  Aree a vincolo idrogeologico (art. 45 com.3)
-  Aree con potenziale dissesto (art. 45 com.3)
-  Repertorio aree di esondazione (art. 45 com.4)




Proposta in fase di verifica con Autorità di Bacino

-  Fasce A (art.45 com.3)
-  Fasce B (art.45 com.3)
-  Fasce C (art.45 com.3)

Corsi d'acqua





-  Rete idrografica
-  Corsi d'acqua di cui all'elenco 2 (art. 46)


Interventi di difesa fluviale

-  Vasche di laminazione in progetto
-  Aree di esondazione controllata in progetto
-  Interventi di laminazione esistenti





Ciclo delle acque (art. 47)

Classe-stato ambientale delle acque superficiali in base al D.Lgs 152/99 (aprile 1999)

-  2 - buono
-  3 - sufficiente
-  4 - scadente
-  5 - pessimo

 T. Bozzente (cl.5) Nome e classe del corso d'acqua

Impianti di depurazione

-  intercomunali esistenti
-  comunali esistenti
-  da dismettere o dismessi
-  previsti

 Collettori







40






Pozzi pubblici

Soggiacenza della falda freatica in metri (settembre 2001)

Diffusione dei principali inquinanti nel primo acquifero (1997)




-  organo-alogenati (> 50 microgr/l)
-  organo-alogenati (30 - 50 microgr/l)
-  nitrati (> 50 mg/l)
-  nitrati (30 - 50 mg/l)

Aree dismesse ed aree di bonifica (art. 48)




-  Aree dismesse
-  Aree in corso di caratterizzazione e/o di bonifica
-  Aree con bonifica certificata
-  Stabilimenti a rischio di incidente rilevante (art. 49)
-  Discariche esistenti (art. 43)

Ambiti di cava (art. 50)





Settore ghiaia e sabbia

-  Attivi o attivabili
-  Attivi o attivabili parzialmente recuperati a uso fruitivo
-  Cessati

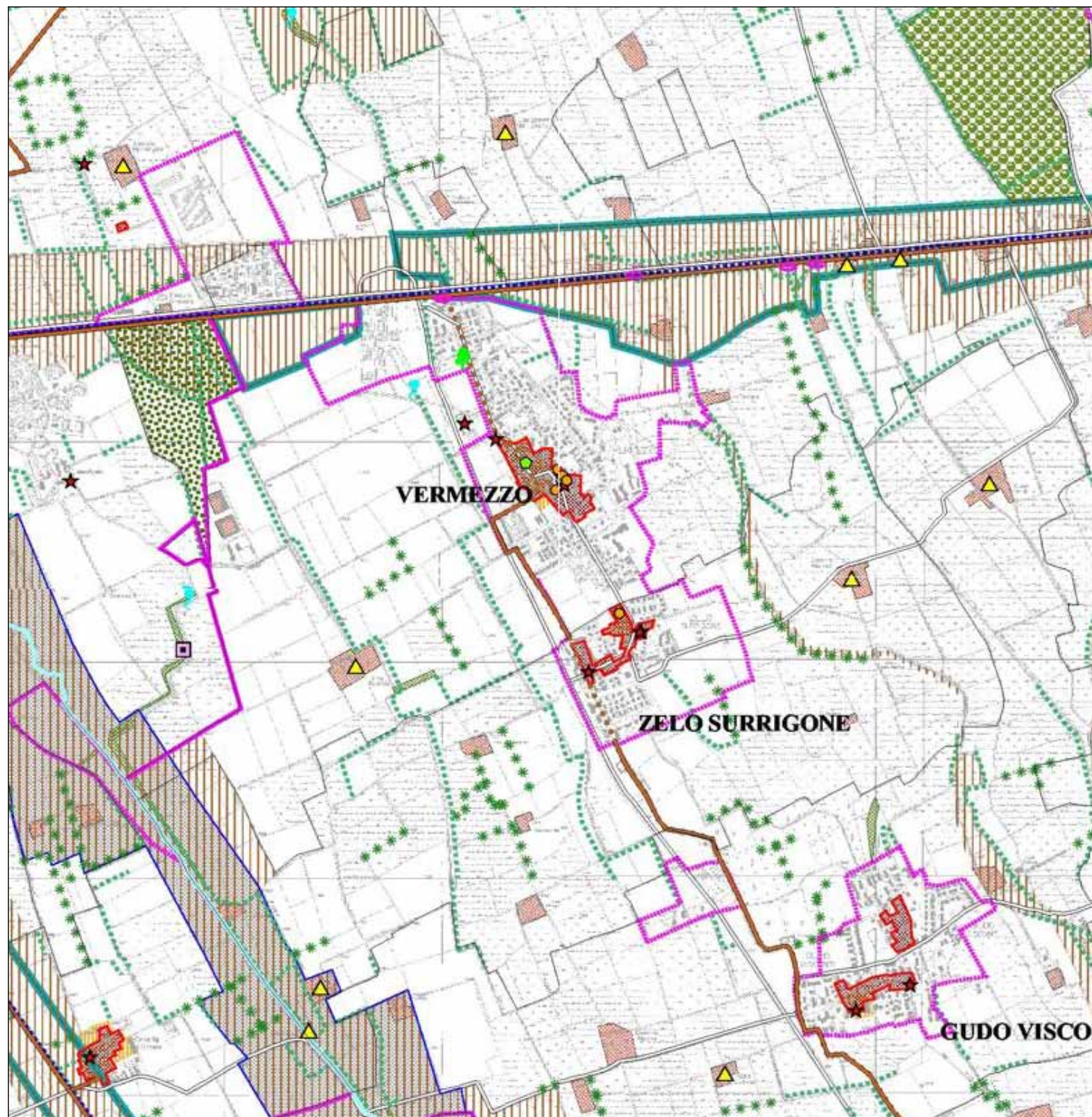
Elementi geomorfologici (art. 51)

-  Orli di terrazzo
-  Creste di morena
-  Crinali

Geositi (art. 52)




















-  Monumento Naturale (Sasso del Guidino)
-  Proposte di tutela
-  Confine comunale
-  Confine provinciale

Estratto Tav.3 - Sistema paesistico ambientale



























Legenda

Ambiti ed elementi di interesse storico - paesaggistico

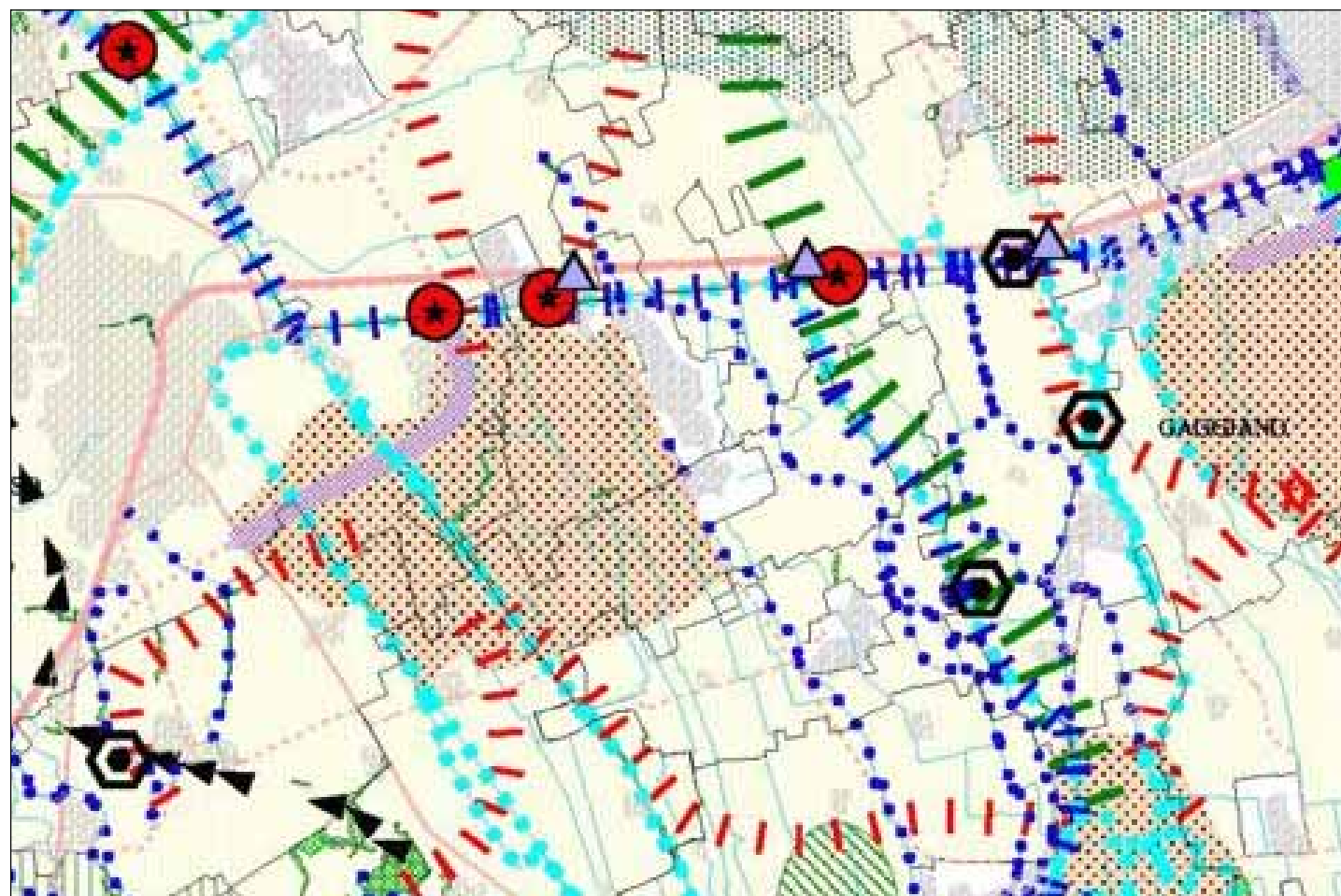
	Ambiti di rilevanza paesistica (art. 31)		Insedimenti rurali di rilevanza paesistica (art. 39)
	Parchi urbani ed aree per la fruizione (art. 35)		Architettura militare (art. 39)
	Parchi culturali (art. 70)		Architettura religiosa (art. 39)
	Centri storici e nuclei di antica formazione (art. 36)		Architettura civile non residenziale (art. 39)
	Comparti storici al 1930 (art. 37)		Architettura civile residenziale (art. 39)
	Giardini e parchi storici (art. 39)		Manufatti idraulici (art. 34)
	Insedimenti rurali di interesse storico (art. 38)		Archeologia industriale (art. 39)
	Aree a vincolo archeologico (art. 41)		Navigli storici (art. 31)
	Aree a rischio archeologico (art. 41)		Percorsi di interesse paesistico (art. 40)
	Proposta di tutela paesistica (art. 68)		

Ambiti ed elementi di interesse naturalistico - ambientale

	Ambiti di rilevanza naturalistica (art. 32)		Fontanili attivi (art. 34)
	Aree boscate (art. 63)		Fontanili non attivi (art. 34)
	"Dieci grandi foreste di pianura" (art. 63)		Siti di Importanza Comunitaria (art. 62)
	Filari (art. 64)		Monumenti naturali
	Arbusteti - siepi (art. 64)		Riserve naturali
	Alberi di interesse monumentale (art. 65)		Parchi regionali
	Corsi d'acqua (art. 46)		Parchi locali di interesse sovracomunale riconosciuti
	Canali (art. 34)		Parchi locali di interesse sovracomunale in fase di riconoscimento o proposti
	Stagni - lanche - zone umide estese (art. 66)		Fasce di rilevanza paesistico-fluviale (art. 31)
	Proposta di tutela di geositi (art. 52 - 68)		
	Ambiti di cava attiva o attivabile (Piano Cave vigente) (art. 50)		
	Ambiti di cava attiva o attivabile in parte recuperata (Piano Cave vigente) (art. 50)		
	Ambiti di cava cessata (art. 50)		



 Confine comunale
 Confine provinciale

Estratto Tav.4 - Rete ecologica



Legenda








Rete ecologica (art. 56)








-  Matrice naturale primaria
-  Fascia a naturalità intermedia








Gangli (art. 57)

-  Gangli principali
-  Gangli secondari








Corridoi ecologici (art. 58)

-  Corridoi ecologici primari
-  Corridoi ecologici secondari
-  Direttrici di permeabilità
-  Principali corridoi ecologici dei corsi d'acqua
-  Corsi d'acqua minori con caratteristiche attuali di importanza ecologica
-  Corsi d'acqua minori da riqualificare a fini polivalenti
-  Principali linee di connessione con il verde

-  Varchi (art. 59)
-  Barriere infrastrutturali (art. 60)
-  Principali interferenze delle reti infrastrutturali previste e/o programmate con i corridoi ecologici (art. 60)
-  Interferenze delle reti infrastrutturali previste e/o programmate con i gangli della rete ecologica (art. 60)
-  Zone periurbane su cui attivare politiche polivalenti di riassetto fruitivo ed ecologico (art. 61)
-  Zone extraurbane con presupposti per l'attivazione di progetti di consolidamento ecologico (art.61)
-  Siti di Importanza Comunitaria (art. 62)

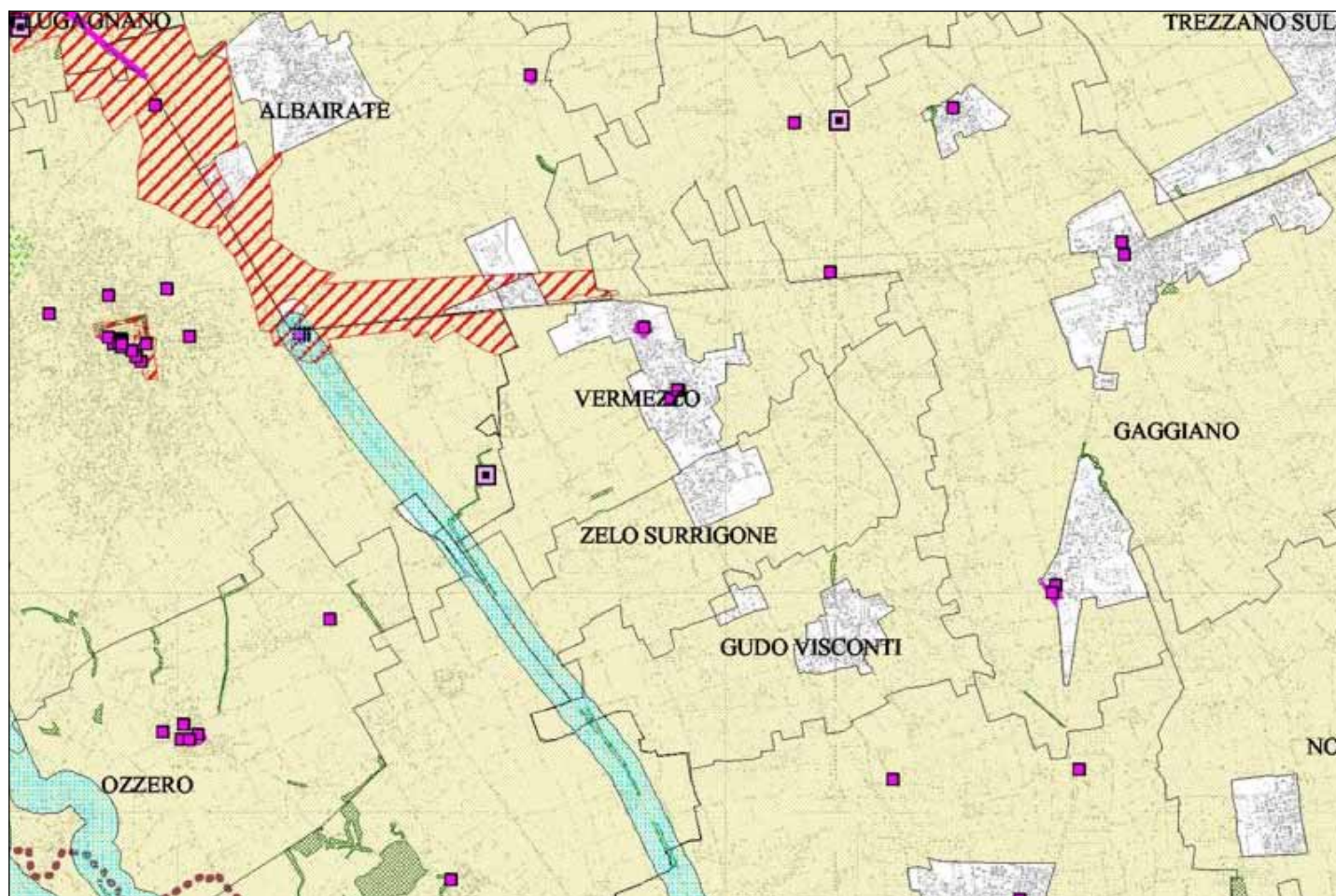
-  Aree di riserva naturale integrale o orientata
-  Aree con tutele finalizzate all'interesse naturalistico
-  Aree a parco
-  Oasi di protezione o zone di ripopolamento e cattura
-  Aree boscate (art. 63)
-  Ferrovie: esistente
-  Ferrovie: programmate e/o previste

Rete stradale esistente:

-  autostrade
-  statali
-  provinciali
-  Rete stradale programmata e/o prevista
-  Urbanizzato
-  Confine comunale
-  Confine provinciale










Nota: Stante la scala di rappresentazione 1:100.000, la tavola non riporta indicazioni aventi efficacia territoriale diretta.

Estratto Tav.5 - Sistema dei vincoli paesaggistici e ambientali







Legenda



Elementi ed ambiti vincolati ex D.Lgs.490/99

-  Beni di interesse artistico e storico - art. 2
-  Beni di interesse artistico e storico - art. 2
-  Bellezze d'insieme - art. 139
-  Fiumi e corsi d'acqua - art. 146 lett. c
-  Parchi regionali - art. 146 lett. f
-  Riserve naturali - art. 146 lett. f
-  Boschi - art. 146 lett. g
-  Usi civici - art 146 lett. h
-  Zone di interesse archeologico - art. 146 lett. m




Sistema delle aree protette

-  Monumenti naturali - L.R. 86/83
-  Siti di Importanza Comunitaria
-  Aree naturali protette - L. 394/91
-  Parchi locali di interesse sovracomunale riconosciuti - L.R. 86/83

Vincoli venatori ex L.R. 26/93

-  Oasi di protezione
-  Zone di ripopolamento e cattura

Vincoli di difesa del suolo

-  Vincolo idrogeologico - R.D. 3267/23
-  Confine comunale
-  Confine provinciale

Estratto Tav.6 - Unità paesistico - territoriali









Legenda

Unità paesistico-territoriali (art. 29)






Collina

-  Colline briantee
-  San Colombano





Alta pianura terrazzata

-  Terrazzi antichi delle Groane e di Meda
-  Terrazzi briantee
-  Terrazzo di Trezzo
-  Terrazzo intermedio occidentale
-  Terrazzi intermedi di Bernareggio
-  Superfici terrazzate di Monza



Alta pianura asciutta con prevalenza di colture maidicole

-  Alta pianura asciutta occidentale
-  Alta pianura asciutta dei torrenti Lura e Bozzente
-  Alta pianura asciutta centrale
-  Alta pianura asciutta brianzola
-  Alta pianura asciutta di Trezzo



Alta pianura irrigua con prevalenza di colture foraggere e cerealicole

-  Alta pianura irrigua occidentale
-  Alta pianura irrigua occidentale in sinistra Olona
-  Alta pianura irrigua centrale
-  Alta pianura irrigua orientale

Media pianura irrigua e dei fontanili con prevalenza di colture foraggere

-  Media pianura occidentale della fascia dei fontanili
-  Media pianura orientale della fascia dei fontanili

Bassa pianura irrigua caratterizzata da risaie












-  Bassa pianura occidentale
-  Bassa pianura orientale

Valli dei corsi d'acqua

-  Valle del Ticino
-  Valle dell'Olona e del Lambro meridionale
-  Valle del Seveso
-  Valle del Lambro a nord
-  Valli del Lambro a sud e della Vettabbia
-  Valle dell'Adda
-  Valli dei corsi d'acqua minori
-  Corso d'acqua
-  Canale
-  Naviglio

Ambiti territoriali della memoria storica

Lo sviluppo manifatturiero o industriale

-  l'ambito d'influenza milanese
-  la fascia di collegamento Milano - Torino
-  l'asse del Sempione e il bacino dell'Olona
-  il bacino del Lambro
-  l'asse in direzione di Lecco ed il tratto settentrionale del Molgora
-  la fascia dei collegamenti Milano - Bergamo - Venezia
-  la zona fluviale dell'Adda
-  ambito di influenza della Comasina e delle Groane
-  impianto manifatturiero o industriale
-  fornace
-  impianto termoelettrico o idroelettrico

-  località capo pieve
-  grangia
-  monastero o convento di fondazione anteriore al XIV secolo
-  struttura fortificata o castrum difensivo
-  luogo di battaglia militare
-  grande cascina a corte della Bassa
-  mulino da grano o pila da riso
-  polo commerciale, sede di fiera o mercato (anteriori al XIX secolo)
-  villa o parco privato storico

 Milano centro storico

 Urbanizzato

 strade o percorsi storici

 Confine comunale

 Confine provinciale