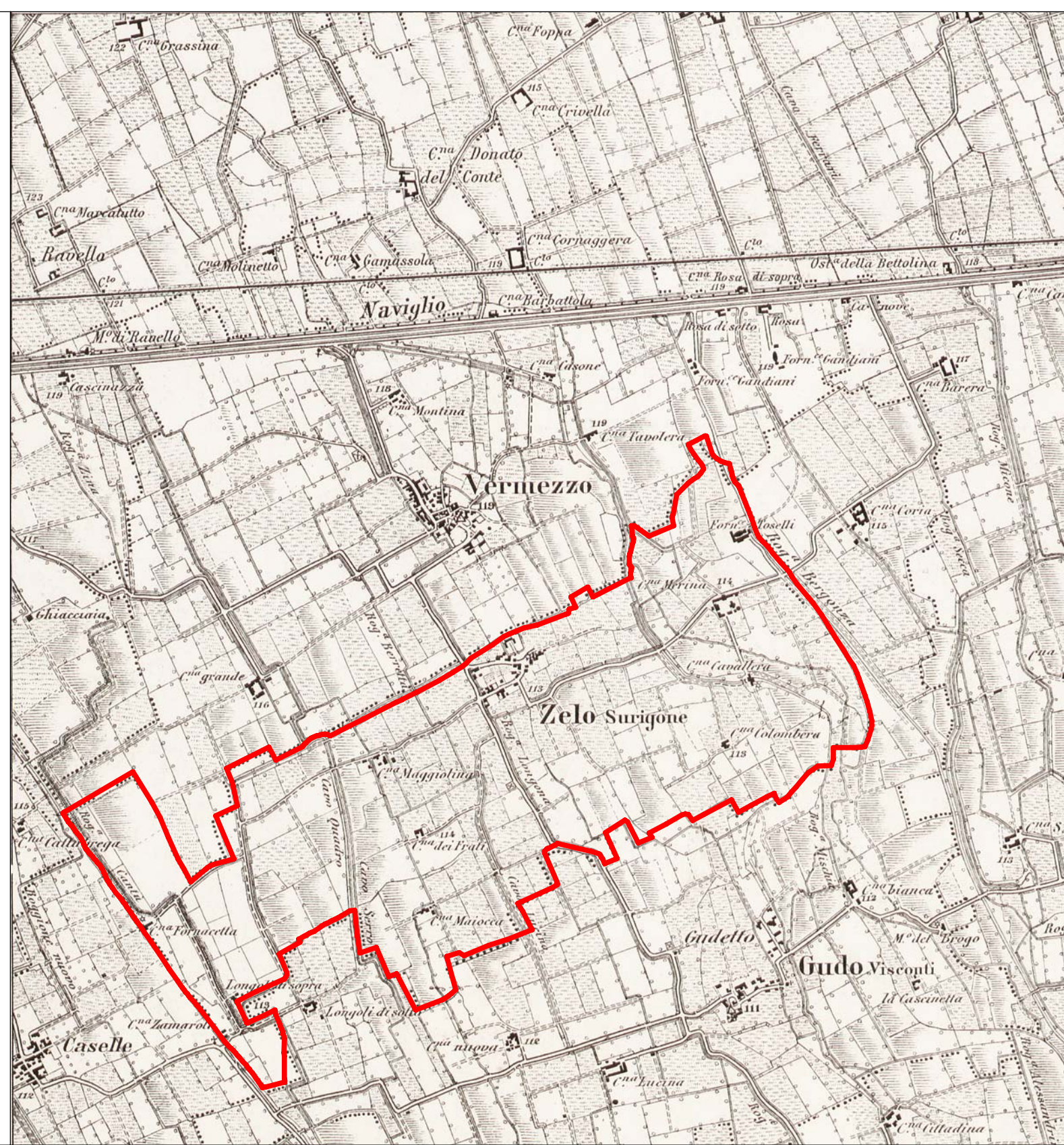


Estratto cartografia IGM
Carta d'Italia prima levata 1888 - Foglio n. 45 GAGGIANO, quadrante III, orientamento S.O. (intero territorio comunale)



Estratto cartografia IGM
Carta d'Italia prima levata 1888, aggiornamento 1937 - Foglio n. 45 GAGGIANO, quadrante III, orientamento S.O. (intero territorio comunale)

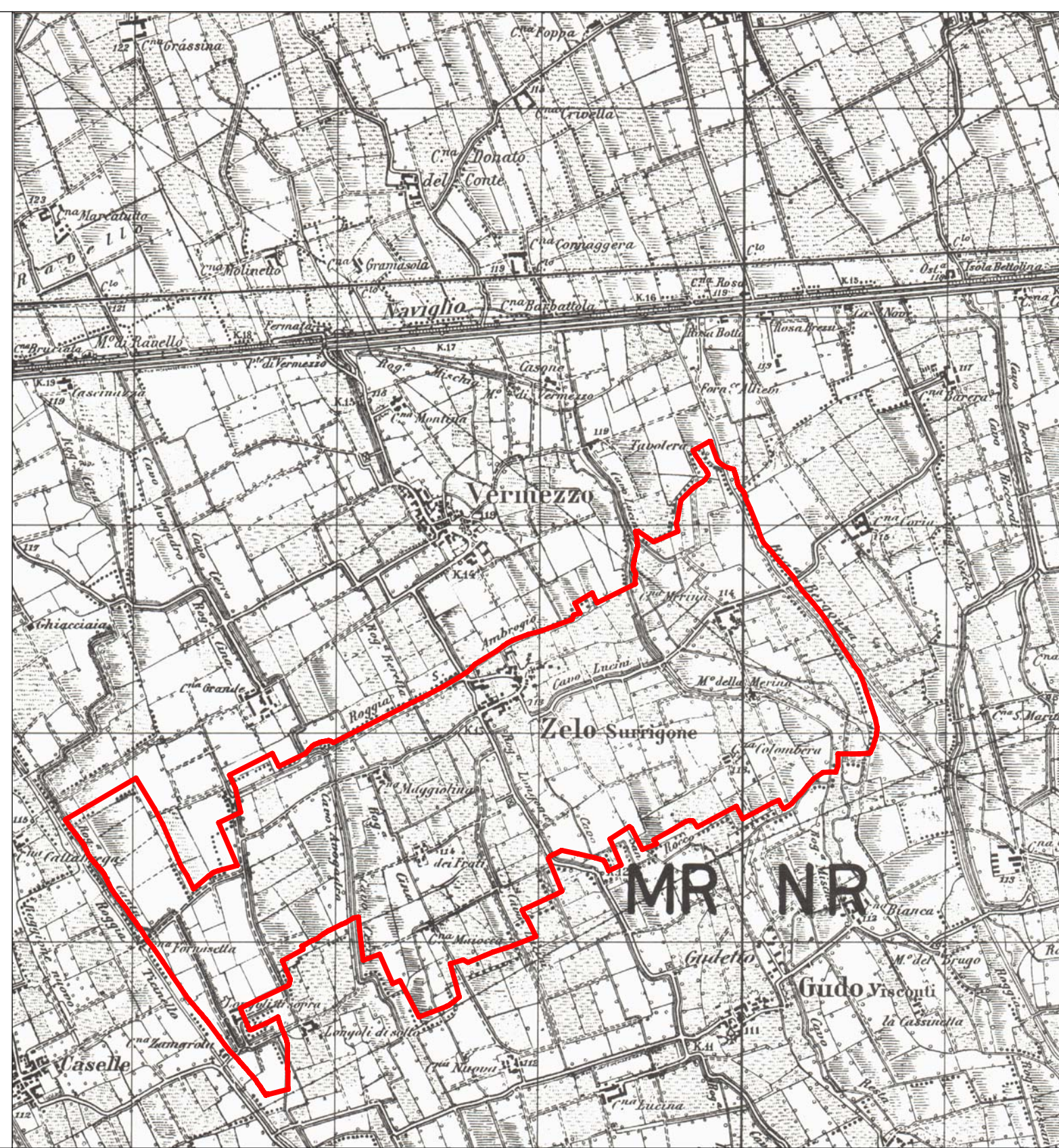
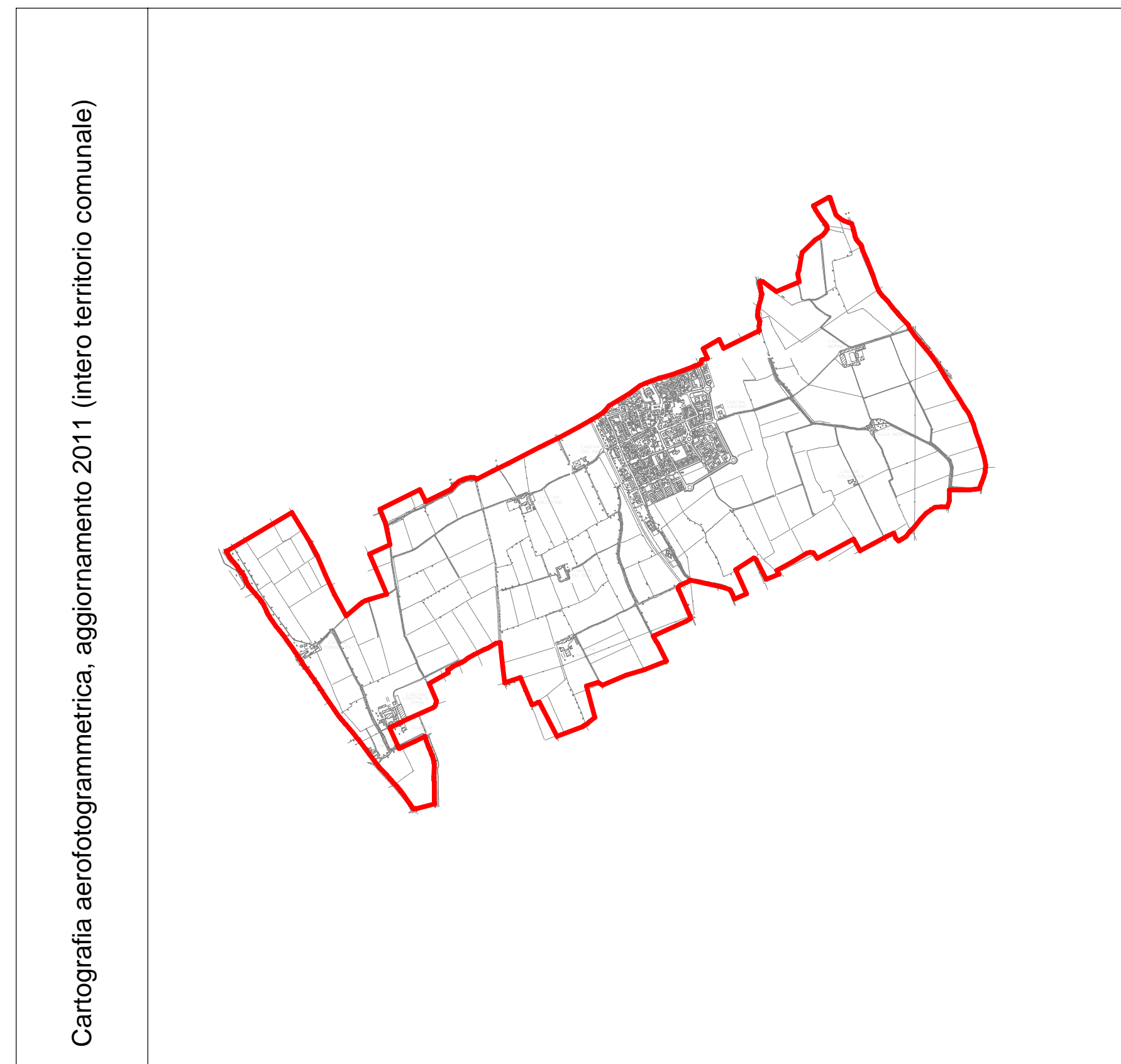


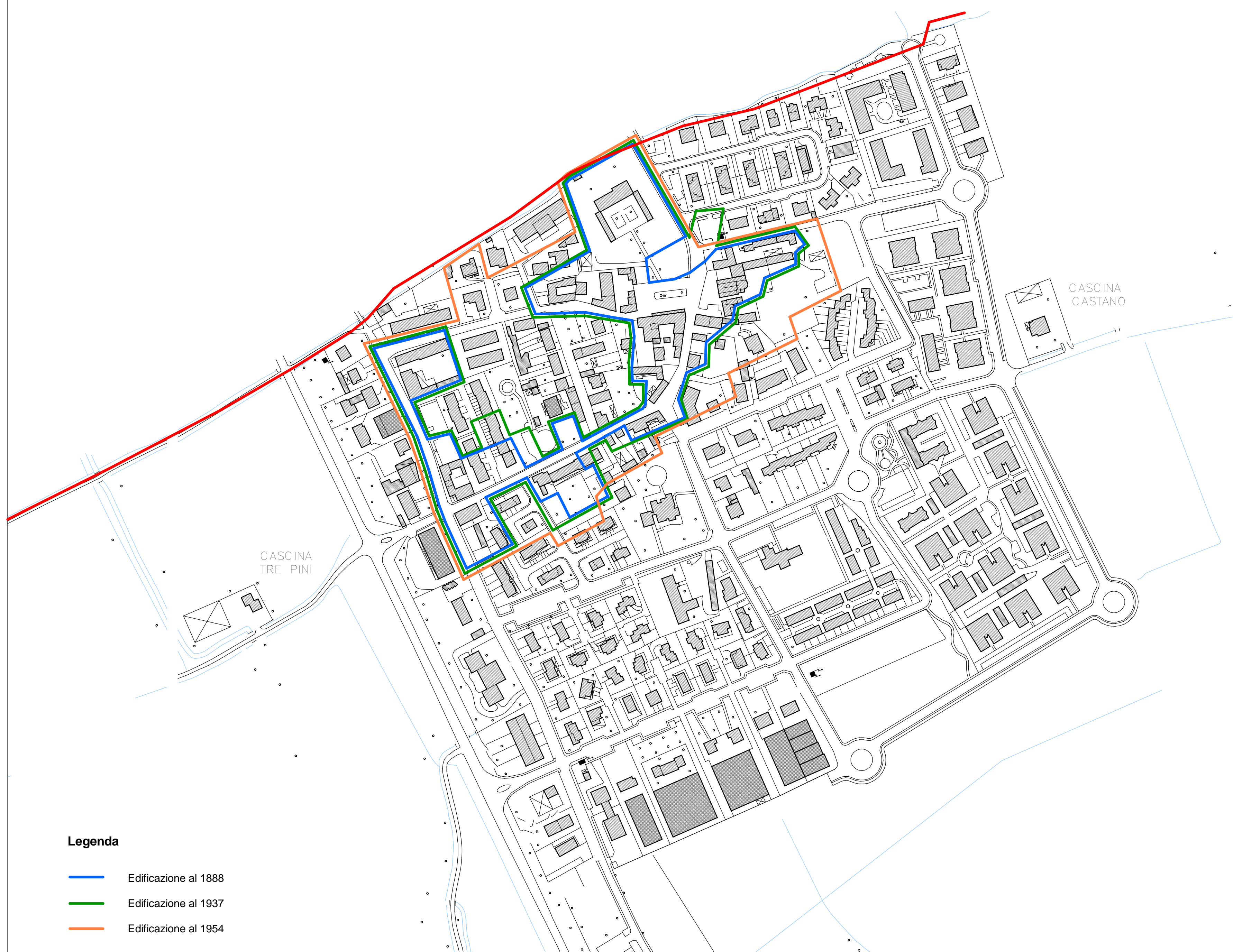
Foto aerea rilevazione 1954 - Foglio n. 45



Cartografia aerofotogrammetrica, aggiornamento 2011 (intero territorio comunale)



Le diverse fasi di sviluppo del sistema urbano. Contestualizzazione sulla base aerofotogrammetrica comunale



- Legenda**
- Edificazione al 1888
 - Edificazione al 1937
 - Edificazione al 1954

Legenda

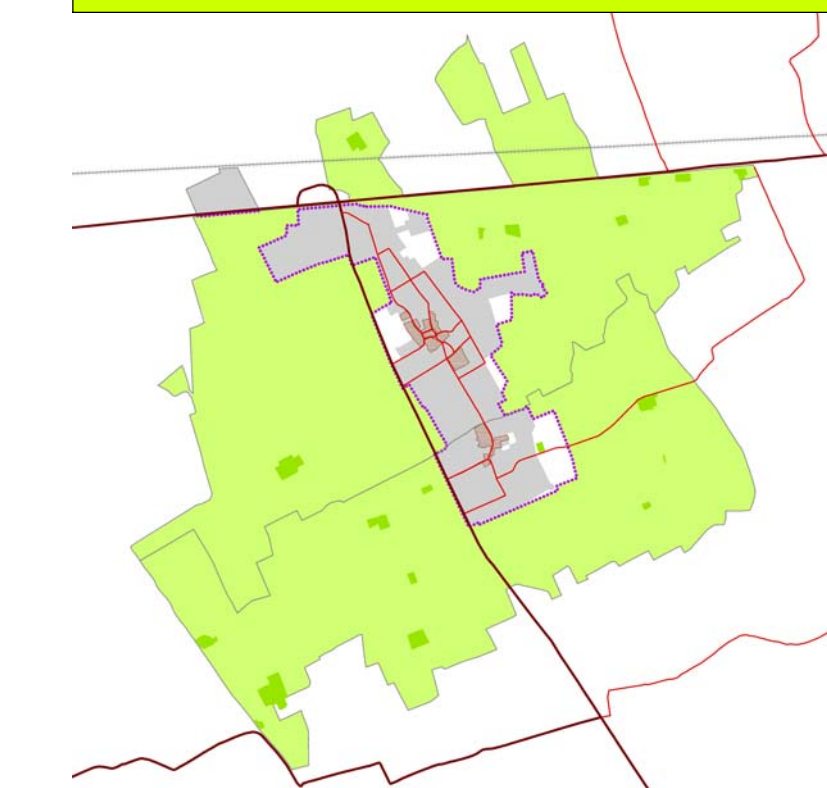
— Confine comunale

Comune di Zelo Surrigone
Provincia di Milano
Regione Lombardia



Piano di Governo del Territorio (P.G.T.)
(legge regionale 11 marzo 2005, n. 12)
in coordinamento col Comune di Verzezzo

DP/a.12
Le diverse fasi di sviluppo degli agglomerati urbani



scala 1:2000
data 13 ottobre 2011 - 09 ottobre 2012

I progettisti: _____

Documento di Piano