











Legenda



Elementi della Rete Ecologica Comunale

-  Corridoi ecologici primari
-  Corridoi ecologici secondari
-  Corridoi ecologici fluviali
-  Gangli secondari
-  Corsi d'acqua minori con caratteristiche attuali di importanza ecologica
-  Corsi d'acqua minori da riqualificare ai fini polivalenti
-  Barriere infrastrutturali

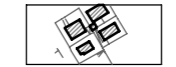

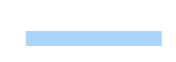
Elementi della Rete Ecologica Regionale

-  Corridoi regionali primari a bassa o moderata antropizzazione
-  Elementi di primo livello della RER
-  Elementi di secondo livello della RER



Aree protette

-  Parco Agricolo Sud Milano
-  Parco del Ticino

Altri elementi

-  Urbanizzato
-  Aree boscate
-  Filari
-  Reticolo idrico

Limiti amministrativi

-  Confine comunale di Zelo Surrigione
-  Confine comunale di Vermezzo

Comune di Zelo Surrigione

Provincia di Milano
Regione Lombardia



Piano di Governo del Territorio (P.G.T.)

(legge regionale 11 marzo 2005, n. 12)
in coordinamento col Comune di Vermezzo
[ELABORATO MODIFICATO IN SEGUITO ALL'ACCOGLIMENTO DI OSSERVAZIONI E PARERI](#)

PS/p.04
La Rete Ecologica Comunale



scala 1:7.500
data 30 luglio 2012 - 09 ottobre 2012 - 30 novembre 2012 - 11 ottobre 2013

I progettisti:

.....

.....

Piano dei Servizi