







Legenda

-  Classe I
-  Classe II
-  Classe III
-  Classe IV
-  Classe V
-  Classe VI

Valori limite di emissione (L_{eq} in dB(A)) - Tabella B del D.P.C.M. 14/11/1997

Classi di destinazione d'uso del territorio	Tempi di riferimento	
	Diurno	Notturno
I - Aree particolarmente protette	45	35
II - Aree prevalentemente residenziali	50	40
III - Aree di tipo misto	55	45
IV - Aree di intensa attività umana	60	50
V - Aree prevalentemente industriali	65	55
VI - Aree esclusivamente industriali	65	65

Valori limite assoluti di immissione (L_{eq} in dB(A)) - Tabella C del D.P.C.M. 14/11/1997

Classi di destinazione d'uso del territorio	Tempi di riferimento	
	Diurno	Notturno
I - Aree particolarmente protette	50	40
II - Aree prevalentemente residenziali	55	45
III - Aree di tipo misto	60	50
IV - Aree di intensa attività umana	65	55
V - Aree prevalentemente industriali	70	60
VI - Aree esclusivamente industriali	70	70



**Comune di
Zelo Surrigone**
Provincia di Milano

Classificazione Acustica
del Territorio Comunale
ai sensi della Legge 447/95



Quadra S.r.l.
via Mazzini 32A
Cornate d'Adda (MI)
Codice Fiscale e P. IVA n. 0396060383
www.quadrasrl.net

Disegno Zon5000-ZELO SURRIGONE	Scala 1:5000
Data 4 Dicembre 2007	Rev. 0

Il Tecnico Competente nel Campo dell'Acustica Ambientale
Alessandro Ioele
Riconosciuto dalla Regione Lombardia
con Decreto n. 10594 del 23/06/2004